

**2** Stromleitungen

**B H Bo W - -**

2 B: Beeinträchtigung von sandig-trocken sowie feucht geprägten Offenlandbiotopen. Aufgrund der Selbsteinheit von Offenlandstrukturen im Nürnberger Reichswald, der oftmals ökologisch wertvollere Ausprägung in der Stromleitungstrasse und ihrer Durchgängigkeit besitzen, die betroffenen Flächen eine besondere Bedeutung als Biotopverbund für Pflanzen- und Tierarten.

2 H: Gefahr der bauzeitlichen Beeinträchtigung von Zaunweiden und Biber.

2 Bo: Inanspruchnahme von Böden mit besonderer Bedeutung für die Regler- und Speicherfunktion sowie für die Pufferfunktion im Bereich des geschädigten Übergangs- bzw. Zwischenmoors.

2 W: Geringfügige Inanspruchnahme von Flächen im WSG Nürnberg, Zone IIIb, Überbauung und vorübergehende Inanspruchnahme von Flächen in wassersensiblen Bereichen (Schwabenbach, Übergang- bzw. Zwischenmoor).

**3** Nürnberger Reichswald

**B H Bo W K L**

3 B: Mittelbare und unmittelbare Beeinträchtigung von Biotopen geringere, mittlerer und hoher Bedeutung in Wald und autochthonem Biotope. Beeinträchtigung von Strukturen, die aufgrund ihres hohen Reflektanzes mit langen Wiederherstellungszeiten, durch Bodenfruchtbarkeit oder besondere Trockenheit gekennzeichnet sind.

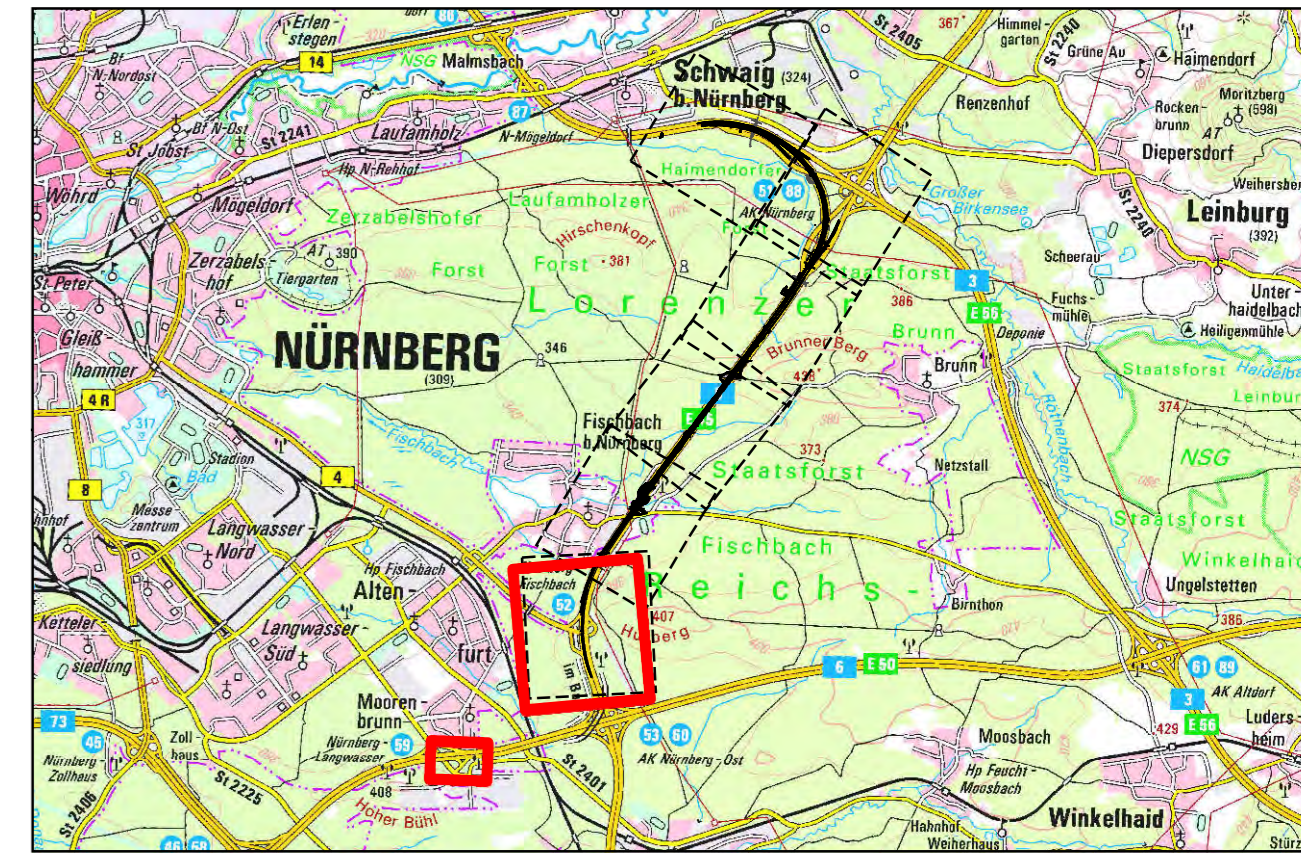
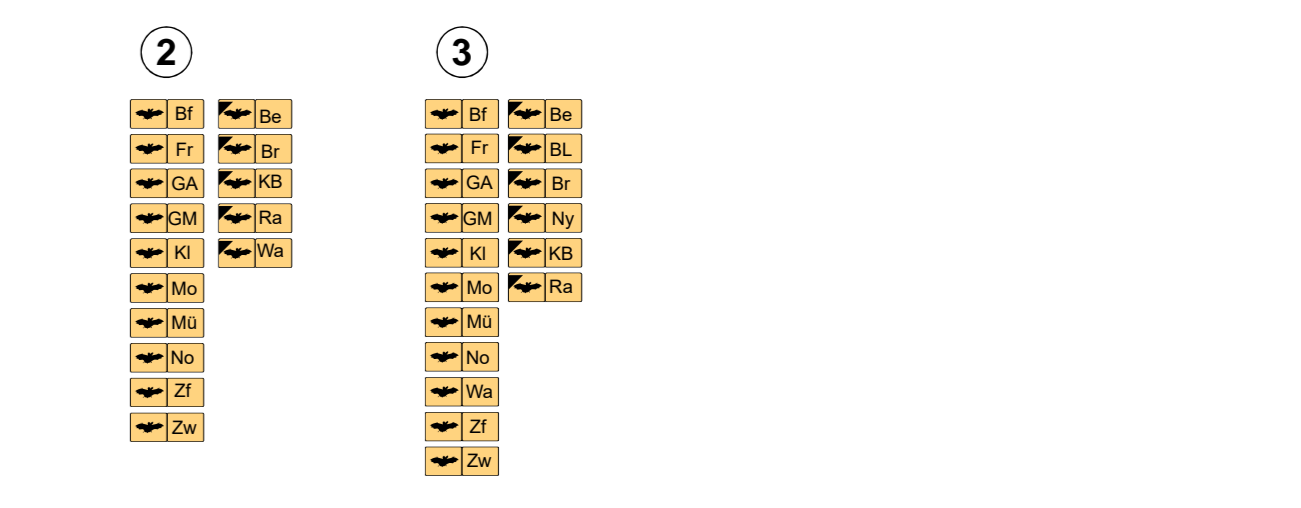
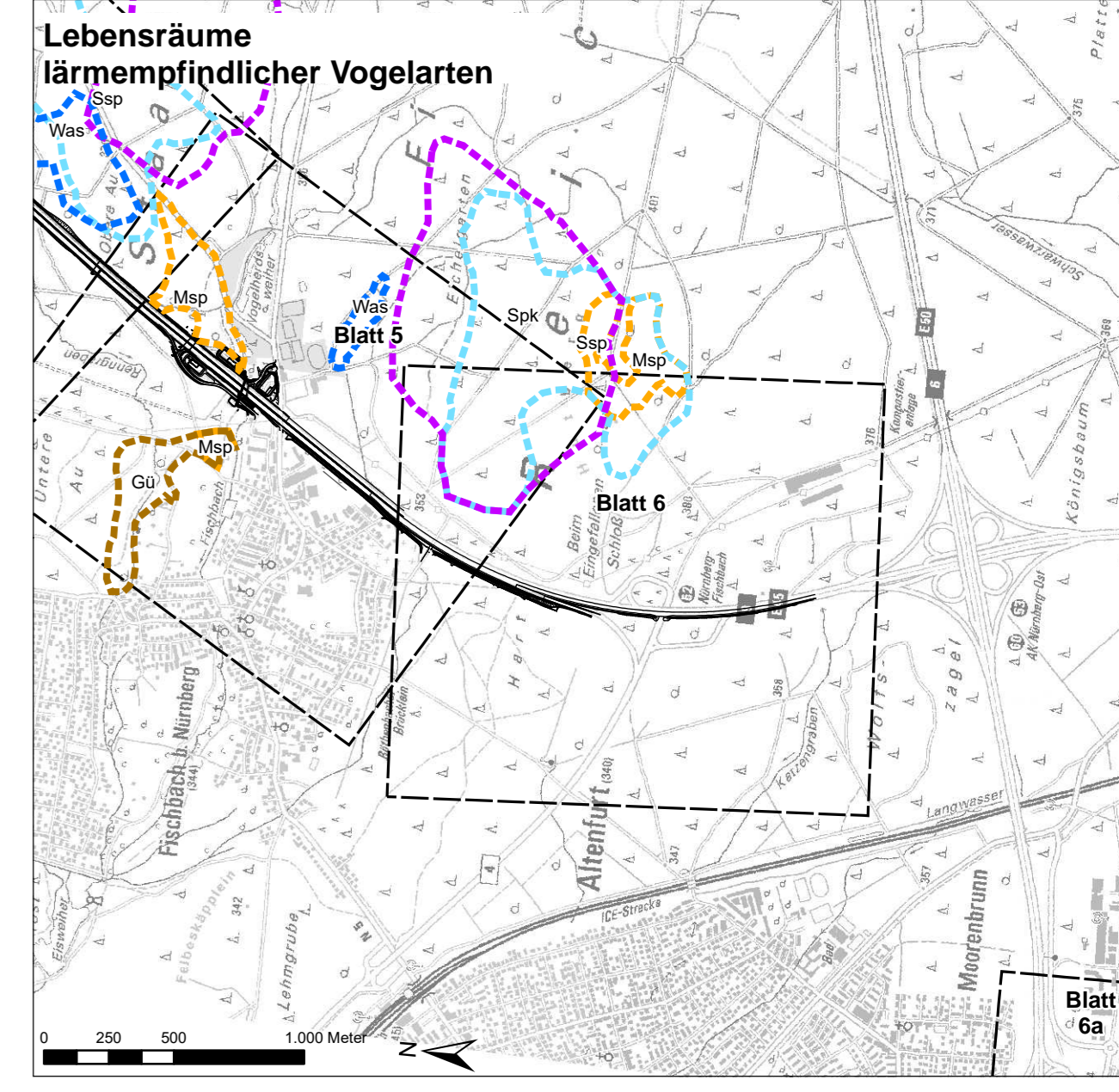
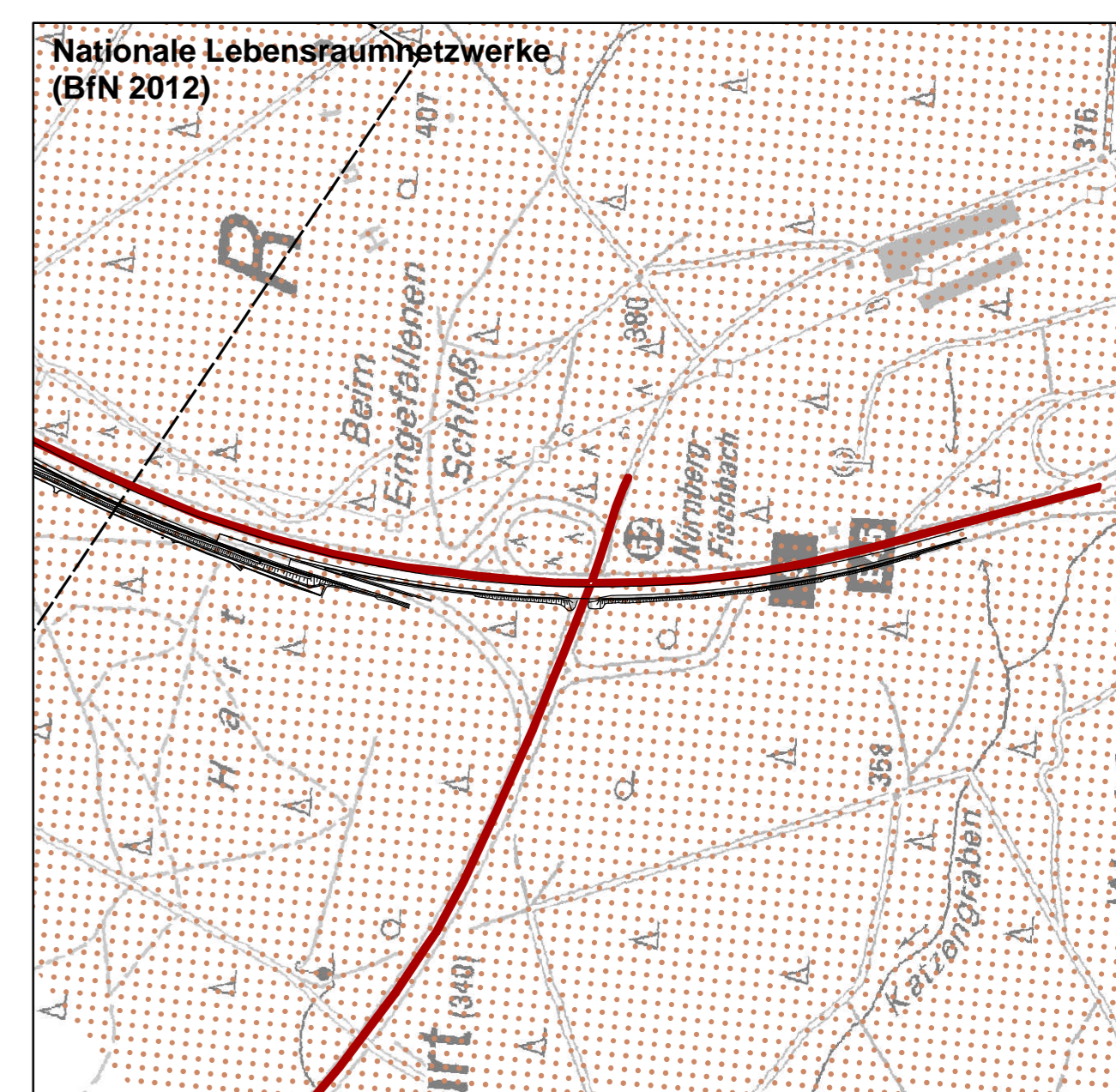
3 H: Verlust und mittelbare Beeinträchtigung von Waldflächen im Natura 2000-Gebiet 'Nürnberger Reichswald' (Vogelschutzgebiet). Beeinträchtigung von gesetzlich geschützten Waldvogelarten, die auch als Erhaltungsziele des Vogelschutzgebietes definiert sind. Beeinträchtigung von Fiedermäusen, Zaun- und Heideschnecken, Nachterzweinschwärmer, Kreuzkröte und ggf. Biber.

3 Bo: Verlust von Böden mit besonderer Bedeutung für die Regler- und Speicherfunktion sowie für die Pufferfunktion und Böden mit besonderer biotischer Standortfunktion unter hochwertigen Biotopen.

3 W: Überbauung und vorübergehende Inanspruchnahme von Flächen in wassersensiblen Bereichen, Quering von mehreren Gräben und kleineren Bächen, Betroffenheit Zone III B WSG 'Nürnberg'.

3 K: Temporärer Verlust von Frischluftentstehungsgebiet allgemeiner Bedeutung.

3 L: Temporäre Beeinträchtigung des Landschaftsbildes und des Landschaftserlebens.



<b>ANUVA</b> STADT UND UMWELTPLANUNG	bearbeitet: Dez. 2023 gezeichnet: Dez. 2023 geprüft: Dez. 2023	Wienhold Meyer Schweizer
Nordostpark 80 D-90411 Nürnberg Tel.: 0911 4626276 e-Mail: info@anuva.de Internet: www.anuva.de	Nürnberg, den 11.12.2023	

<b>Die Autobahn</b> Niederlassung Nordbayern Flaschenhofstraße 55, 90402 Nürnberg	bearbeitet: gezeichnet: geprüft: AS15 Weiss	
	PSP-Nr.: A-02365-00 Bezeichnung: Datum:	

Nr.:	Art der Änderung:	Datum:	Zeichen:
Lagesystem: DHDN90 GK - (EBSG31468)   Stand Kataster: 07.09.2022			
Höhensystem: DHHN2016 (NHN) - EPSG 7837   Bestandsvermessung: 10.10.2019			

### FESTSTELLUNGSENTWURF

Die Autobahn GmbH des Bundes	Unterlage / Blatt-Nr.: 19.1.2/6, 6a
Straße / Abschnitt - Nr. / Station: A9, 780, 2.242 bis A9, 780, 0.938	<b>Landschaftspflegerischer Bestands- und Konfliktplan</b>
PROJUS-Nr.: 09 920 099 00	Bau-km (A9) 378+680 bis Bau-km 380+320 Maßstab: 1 : 2000
8-streifiger Ausbau der BAB A 9 AK Nürnberg bis AK Nürnberg - Ost Bau-km 401+150 (A3) - 380+320 (A9)	
Aufgestellt: 14.12.2023 Niederlassung Nordbayern Abteilung AS, Landschaftsplanung	Geprüft: 14.12.2023 Niederlassung Nordbayern Abteilung AS, Landschaftsplanung
J.A. Weiss, Projektleiterin	J.A. Dirscherl, Abteilungsleiterin